

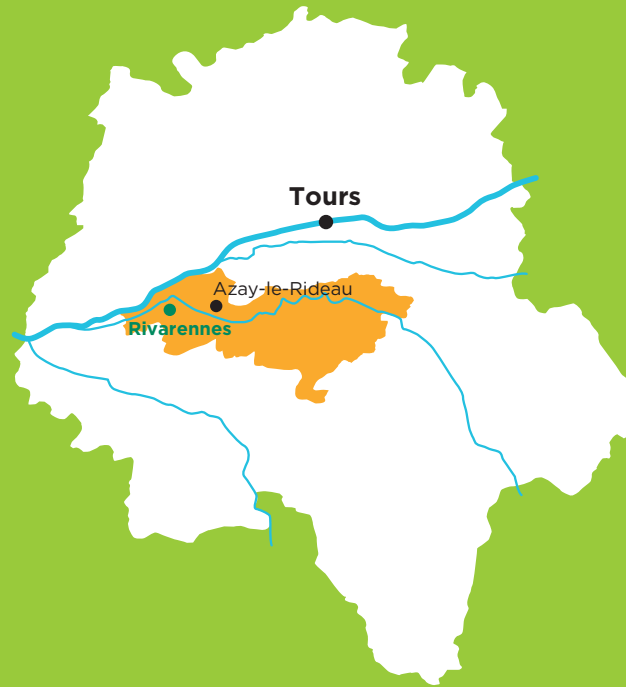
Le Turpenay La Japoule

Rivarennnes

*Partez à la découverte du village de la Poire Tapée grâce à un petit circuit familial en suivant le ruisseau du Turpenay (4,4 km)
Un autre circuit patrimonial vous emmènera à la découverte des vergers de la poire tapée en suivant les chemins creux de Rivarennnes : la Japoule (7,4km)*

La communauté est mentionnée dès 887 sous l'appellation Rivarennna. Le nom remonte à une époque antérieure puisqu'une pièce de monnaie mérovingienne découverte au XIX^{ème} siècle porte cette inscription. Le sens de ce mot peut être lié à la localisation du bourg au bord de la Varenne (zone inondable non cultivable). Rivarennnes est profondément ancrée dans la forêt de Chinon qui couvre plus de 40% de son territoire.

La commune est connue pour sa spécialité culinaire : la Poire Tapée mais aussi pour son église fondée au XII^{ème} siècle et refondée en 1883 avec son portail à voussures (courbes de la voûte) sculptées et ses 4 vitraux de Luc Fournier, le prieur des Quarts et son lavoir datant de 1870.



Retrouvez la collection des circuits de randonnée pédestre de la **Communauté de communes Touraine Vallée de l'Indre** sur :

www.tourainevalleedelindre.fr
6 Place Antoine de Saint-Exupéry, 37250 SORIGNY
02 47 34 29 00



Charte du randonneur

- Respectons les espaces protégés.
- Restons sur les sentiers. Nettoyons nos semelles.
- Refermons les clôtures et les barrières.
- Gardons les chiens en laisse.
- Récupérons nos déchets.
- Partageons les espaces naturels.
- Laissons pousser les fleurs. Soyons discrets.
- Ne faisons pas de feu. Préservons nos sites.
- Privilégions le covoiturage et les transports en commun.

Signalez nous tout problème avec le dispositif : suric@te

Cet équipement est financé par Touraine Vallée de l'Indre et subventionné par le Conseil Départemental dans le cadre du Plan Départemental des itinéraires de Promenade et de Randonnée.

Crédit carte : IGN-SCANZEXIP / CCTVM/CADOT - Ne pas jeter sur la voie publique

SENTIER DÉCOUVERTE EN TOURAINE

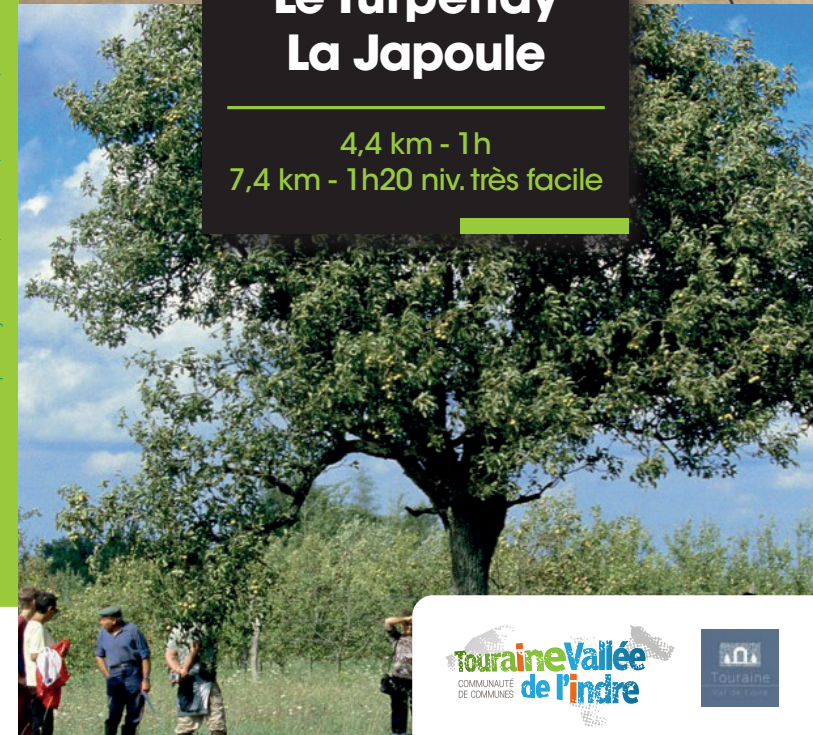


Rivarennnes

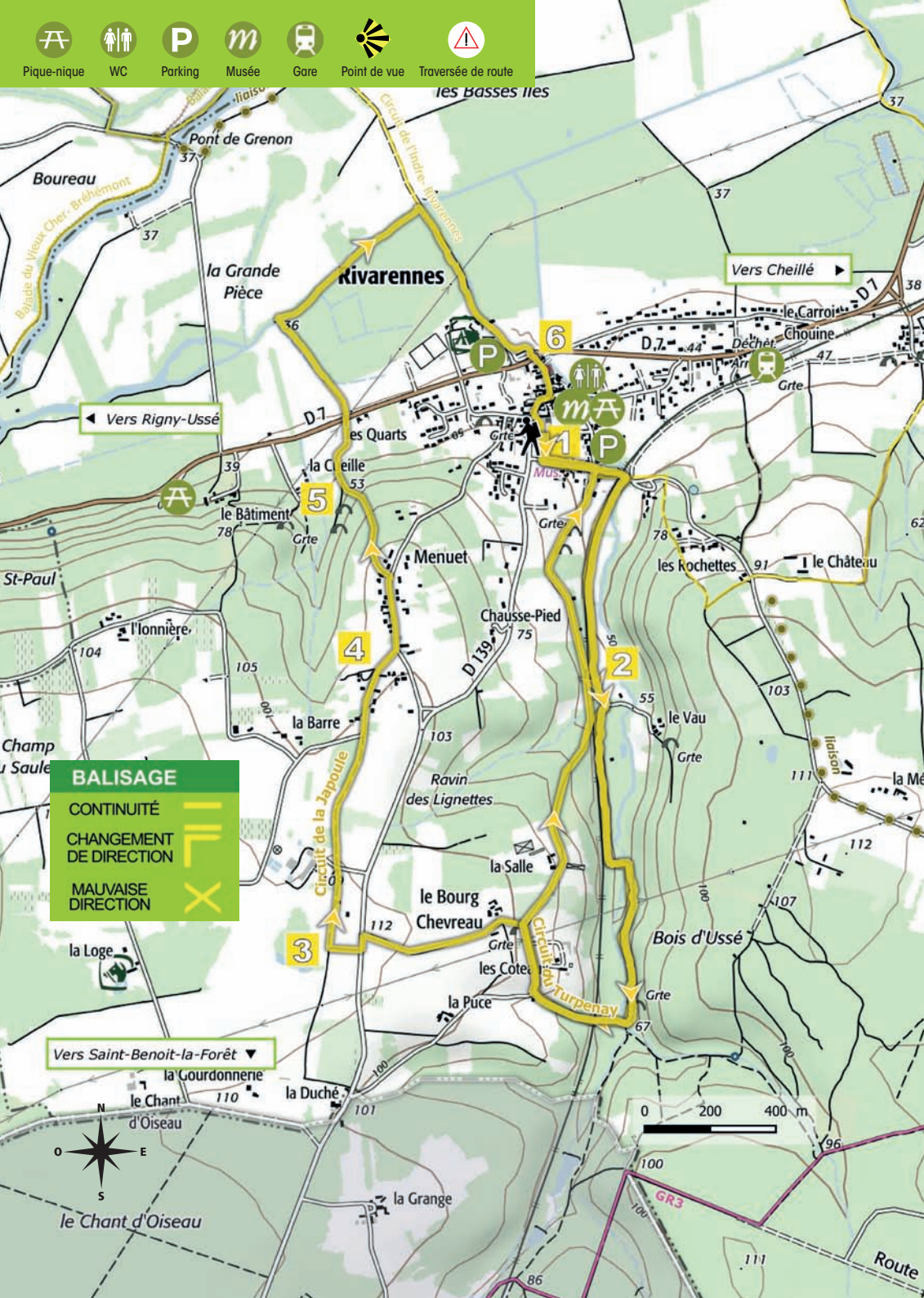
Randonnée pédestre

Le Turpenay La Japoule

4,4 km - 1h
7,4 km - 1h20 niv. très facile



-  Pique-nique
-  WC
-  Parking
-  Musée
-  Gare
-  Point de vue
-  Traversée de route



Découvrez à proximité

- Maison de la poire tapée
- Le Château d'Ussé

- Les autres circuits au départ de Rivarennais :
 - Circuit de l'Indre
 - GR3

Pratique

GPS départ
N: 47.265583 / E: 0.353025

STATIONNEMENT
Parking Maison de la Poire Tapée

TRANSPORTS EN COMMUN
Gare de Rivarennais : ligne Tours-Chinon

Technique

DISTANCE
Le Turpenay : 4,4 km
La Japoule : 7,4 km

TEMPS DE MARCHÉ
Le Turpenay : 1h
La Japoule : 1h20

DÉNIVELÉ
+55 m

Informations

Office de Tourisme Azay-Chinon Val de Loire
Bureau d'accueil Azay-le-Rideau
4, rue du château
37190 Azay-Le-Rideau
02 47 45 44 40

Mairie de Rivarennais
8, rue de la Mairie
37190 RIVARENNES
02 47 95 51 43



Espace Camuset (Face Maison Poire Tapée)
Départ du circuit

1 Maison de la Poire Tapée
De retour des croisades, les paysans ont appris à conserver les fruits en les faisant sécher pour les transporter. C'est le résultat d'une déshydratation longue et minutieuse. L'association du même nom existe depuis 1987. Elle vous raconte, à travers une scénographie interactive, son histoire et les étapes de fabrication. Une dégustation vous permettra de découvrir cette spécialité culinaire ancestrale de Rivarennais. Ouvert à la visite d'avril à octobre.

2 Vallée du ruisseau du Turpenay
Affluent de l'Indre, restauré en partie afin d'améliorer la qualité de l'eau, de favoriser la reproduction de la faune, de la flore, la recharge des nappes souterraines et de limiter les inondations en aval.

3 Les poiriers
Enracinés sur les versants caillouteux de Rivarennais, il reste çà et là, quelques vieux poiriers de « Curé » d'environ 4m de hauteur qui se détachent du paysage. La chair de leur fruit qui se récolte en octobre est ferme et devient savoureuse lorsqu'elle est cuite. Il existe aussi un verger de basse tige en poire « Conférence ». Cette variété plus récente a une chair sucrée et juteuse dont la cueillette se fait en septembre.



4 Verger de sauvegarde
C'est en 1992 que l'association a débroussaillé un ancien verger abandonné pour qu'il devienne un verger de sauvegarde. D'anciennes variétés de poires y sont présentes en haute ou basse tige : Martin sec, Petit-vert, Derouet, Grosse Grise... Puis, l'association ayant pris de l'essor, a acheté un autre verger en basse tige qu'elle a sur greffé en variétés anciennes : Colmar, Queue de rat, Aigre Papin et Japoule. Les fruits cueillis en septembre et octobre sont destinés à la production de la délicieuse Poire Tapée. La visite de ces vergers est possible sur rendez-vous.

5 Manoir de la Cueille
Du château construit pour la famille d'Espinau il ne reste qu'un pan de mur. Il a vu séjourner Beaumarchais de 1767 à 1770 alors qu'il dirigeait les coupes de bois dans la forêt de Chinon demandées par l'archevêque de Tours pour réparer son château.

6 Rond-point de la Japoule
La Japoule, très vieille « pouère » (poire en vieux parlé tourangeau), très répandue dans la région, est la figure emblématique de la Poire Tapée. Réalisée pour l'occasion en fer forgé et en osier.