


## Le château de Montsoreau

Orgueil de l'ancienne ville fortifiée, le château de Montsoreau est l'un des témoins majeurs de l'histoire de France, depuis Henri II Plantagenêt jusqu'à Louis XIII. Ses annales mentionnent tout particulièrement l'exécution de protestants en 1572, et Françoise de Maridor, qui devient Diane de Méridor, héroïne du célèbre roman "La Dame de Monsoreau" d'Alexandre Dumas. Souvent inoccupé par ses propriétaires successifs, le château se dégrade au fil des ans avant d'être acquis et restauré progressivement par le département de Maine-et-Loire à partir de 1913. Le château abrite depuis 2016 la collection d'art contemporain de Philippe Méaille.



## Les moulins caviers

Spécifique de la vallée de la Loire et de ses abords, le moulin à vent cavier présente une morphologie unique avec, pour ceux qui sont intégrés à un environnement troglodytique, des caves souterraines. C'est le cas du moulin de la Herpinière à Turquant, bâti au XVI<sup>e</sup> siècle, restauré et remis au vent dans les années 70 puis ré-endommagé il y a peu. Le moulin de La Tranchée à Montsoreau, en plein vignoble, est à l'inverse entièrement construit au-dessus du sol.



## Les troglodytes de coteau

Le coteau parallèle à la Loire, entre Saumur et Montsoreau, fait apparaître quantité de demeures seigneuriales, construites avec le tuffeau extrait d'immenses carrières souterraines. À l'entrée ou à proximité, elles présentent les façades de maisons troglodytiques ou semi-troglodytiques, souvent sur deux ou trois niveaux, qui étaient occupées par les perreyeurs, vigneron et marins.



## À PROXIMITÉ

Le Saut aux Loups - La Loire et l'observation des oiseaux - Maison du Parc - Les Pommes Tapées du Val de Loire - Les troglodytes de coteau entre Montsoreau et Turquant - Le logis seigneurial de la Grande Vignolle - Le vignoble d'appellation "Saumur-Champigny" - Balades en bateau traditionnel

## Montsoreau

*Un village et son château entre Loire et troglodytes*

*Château, ruelles fleuries, troglodytes et logis anciens dominent la confluence Loire-Vienne. Labellisée parmi "Les Plus Beaux Villages de France", c'est une étape touristique privilégiée...*

16 Km  
Variante  
9.1 km

4h

Pédestre



**⚠** Chemin en bord de Loire, impraticable en cas de crue. La partie sud ouest de la randonnée peut être impraticable en cas de fortes précipitations.

## INFOS PRATIQUES



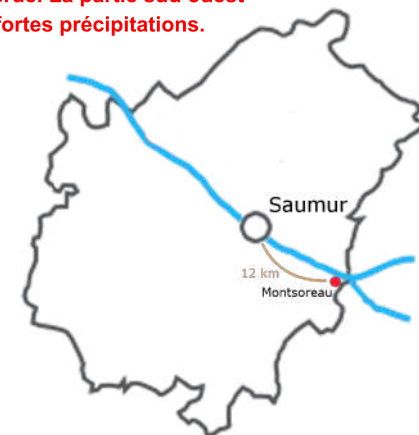
Départ de l'Office de Tourisme



Balisage bleu



Boucle



## SERVICES À PROXIMITÉ

- Sanitaires et eau potable au point de départ
- Restauration - Épicerie - Boulangerie - Hébergements
- Aire de pique-nique

## ACCÈS DEPUIS SAUMUR



D952



Ligne 1

## CHARTRE DE LA BONNE PRATIQUE

- Rester sur le sentier
- Respecter les cultures
- Ne pas cueillir ou ramasser les fruits
- Ne pas faire de feu
- Ramener les déchets
- Tenir les chiens en laisse
- Être discret
- Respecter les autres usagers des chemins

## AUTRES CIRCUITS

- Fontevraud : 8.2 km (Circuit à 3 km)
- Parnay : 11.9 km (Circuit à 4 km)

## CODE DU BALISAGE



Bonne direction



Mauvaise direction



Tourner à gauche



Tourner à droite



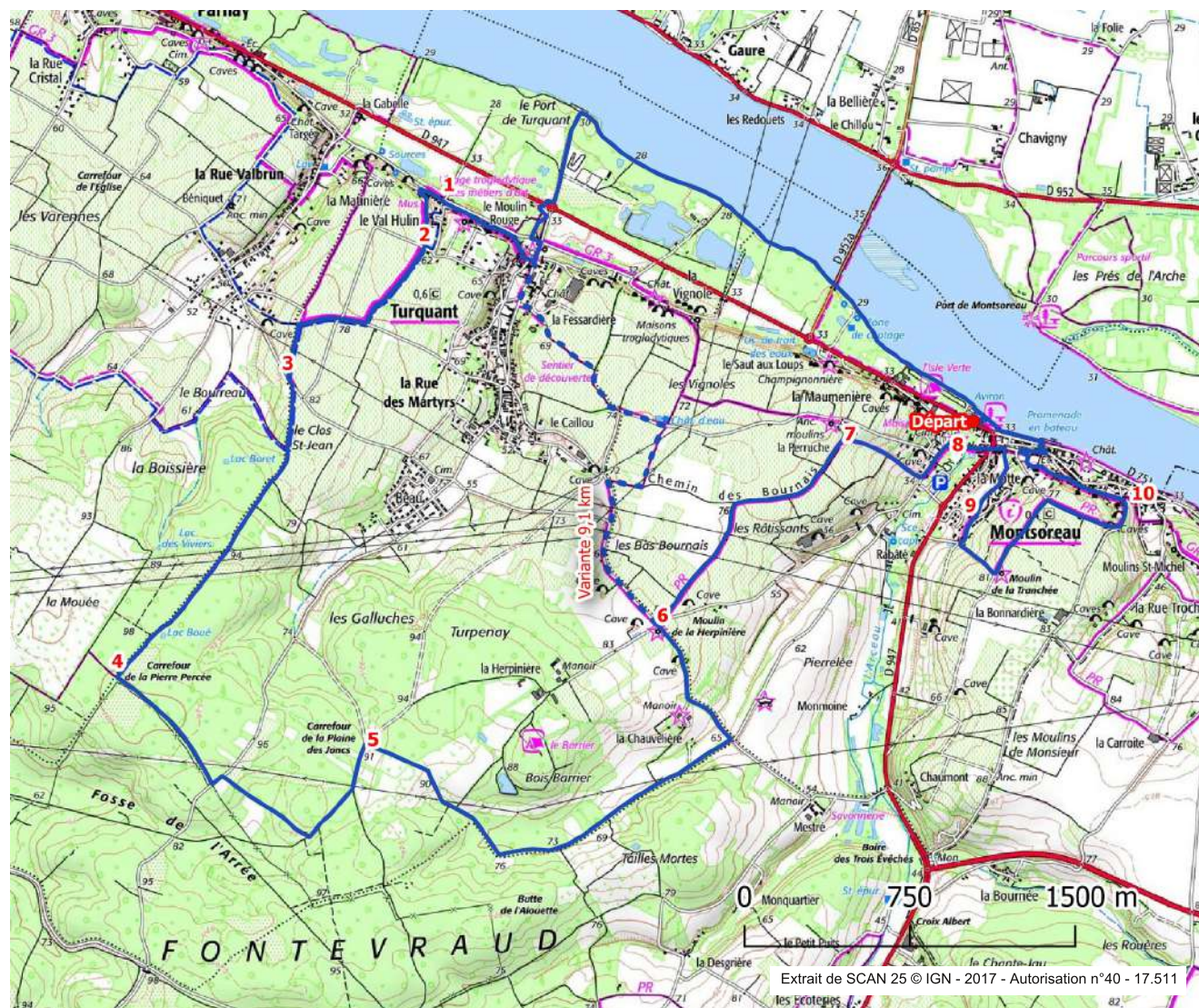
Flashez le QR code pour aller au point de départ



## Un village et son château entre Loire et troglodytes - MONTSOREAU

Du parking, devant l'Office de Tourisme / Maison du Parc, regagnez les bords de Loire, tournez à gauche et longez le fleuve sur environ 2.3 km. Passez sous le pont et poursuivez jusqu'au "Port du Turquant".

Traversez au niveau du rond-point, continuez tout droit en empruntant l'espace vert jusqu'au carrefour de la rue des Ducs d'Anjou, rue de la Vignole et rue des Martyres. Prenez à droite, passez devant l'église puis au niveau de la mairie, prenez à gauche la ruelle Antoine Cristal. Empruntez l'escalier en ardoise à droite, contournez les jardins partagés, prenez à droite. A l'intersection, prenez à droite pour empruntez l'escalier métallique. En bas de l'escalier, prenez à gauche rue Château Gaillard. Suivez cette rue jusqu'à la fourchette. Prenez à droite et allez jusqu'au carrefour.



(1) Continuez en face puis virez à gauche sur l'Impasse des Ducs d'Anjou. Prenez le premier sentier à gauche qui monte à flanc de coteau. Remontez jusqu'à l'Impasse du Haut Midi puis allez jusqu'au carrefour.

(2) Prenez en face. Suivez le chemin qui traverse le vignoble et regagnez la route. Tournez à droite et allez jusqu'au carrefour. Prenez en face puis le premier chemin à gauche pour regagner la route.

(3) Virez à gauche puis directement à droite. Continuez tout droit sur le chemin jusqu'au carrefour de la Pierre Percée.

(4) Prenez à gauche. Au carrefour, continuez tout droit et regagnez la route de Fontevraud. Tournez à gauche puis tout de suite à droite. Au bout du chemin, tournez à gauche. Continuez jusqu'au carrefour de la Plaine des Joncs.

(5) Virez à droite, poursuivez le chemin sur environ 1,5 km et regagnez la route. Tournez à gauche, allez jusqu'au Moulin de la Herpinière

(6) Tournez à droite, puis tout de suite à gauche. Suivez ce chemin et juste avant la Perruche, tournez à droite.

(7) Continuez tout droit jusqu'à la route, tournez à gauche et continuez jusqu'à l'église.

(8) Prenez à droite sur la rue de l'Église. Au carrefour, prenez en face puis tournez au deuxième chemin à droite. Continuez tout droit jusqu'à la rue du Moulin de la Tranchée.

(9) Tournez à droite puis à gauche. Au Moulin, virez à gauche, poursuivez le chemin jusqu'à la route. Prenez à droite et continuez toujours tout droit jusqu'à la fourchette.

(10) A la fourchette, virez à gauche. Au carrefour prenez en face le chemin du coteau. A l'intersection, prenez à gauche la ruelle Bussy d'Amboise jusqu'au bout puis prenez le chemin à droite jusqu'à la Haute rue ou vous poursuivez à droite. En bas de la rue prendre à gauche pour rejoindre le quai Philippe de Commines. Traversez en face sur les quais pour regagner le point de départ.