



Notice d'utilisation de la feuille de route solaire au sol



22 mai 2018



A. Les étapes

1. Télécharger le logiciel Xmind

Il est nécessaire de télécharger Xmind, un logiciel gratuit qui permet de représenter les différentes étapes d'un projet de centrale solaire au sol sous la forme de carte mentale.

Vous pouvez le télécharger facilement :

http://www.01net.com/telecharger/windows/Multimedia/creation_graphique/fiches/47492.html



2. Ouvrir le document Xmind


Une fois le logiciel téléchargé, vous pouvez ouvrir le document Xmind « Feuille_de_route_solaire_au_sol ».

Vous devez voir à l'écran l'arborescence de la feuille de route suivante :

- a. Potentiel
- b. Identification de sites
- c. Modèles d'affaire
- d. Gouvernance et statuts
- e. Foncier
- f. Faisabilité technique, économique et juridique
- g. Démarches administratives
- h. Financement citoyen et compléments de financements mobilisables

3. Dérouler la partie qui vous intéresse

Pour dérouler la partie qui vous intéresse, cliquez sur le . Plusieurs titres s'ouvrent. Pour avoir des compléments d'informations sur les titres proposés, cliquez à nouveau sur  pour dérouler les différents sous-titres, et ainsi de suite.

L'icône « bloc-notes »  peut venir compléter les titres. En cliquant dessus, elle permet d'accéder à des définitions ou éléments complémentaires.

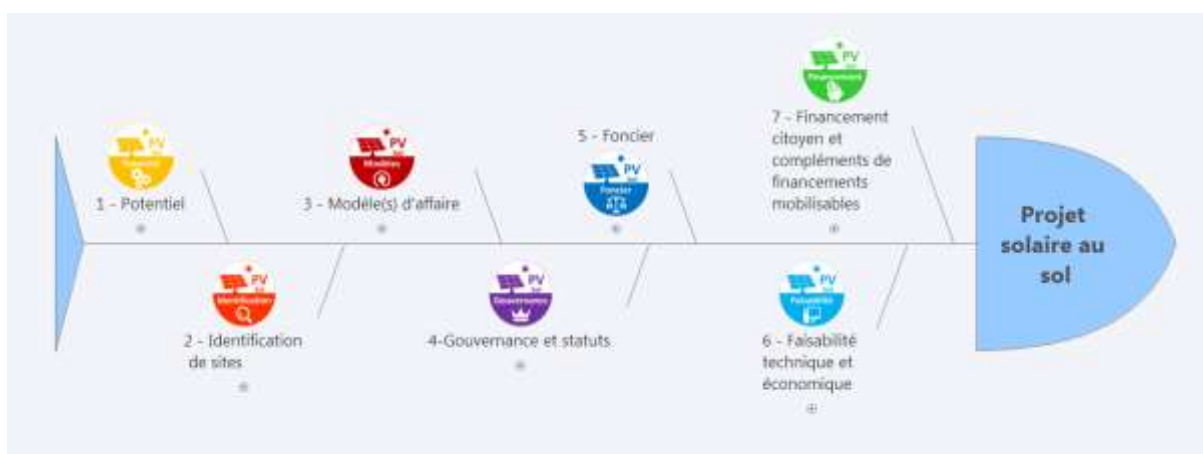
4. Pour aller plus loin dans les explications...

Si vous souhaitez aller plus loin dans les explications, comprendre le contexte juridique et avoir des détails sur les différentes étapes, vous pouvez vous reporter aux annexes (pour y accéder, cliquez ici :).

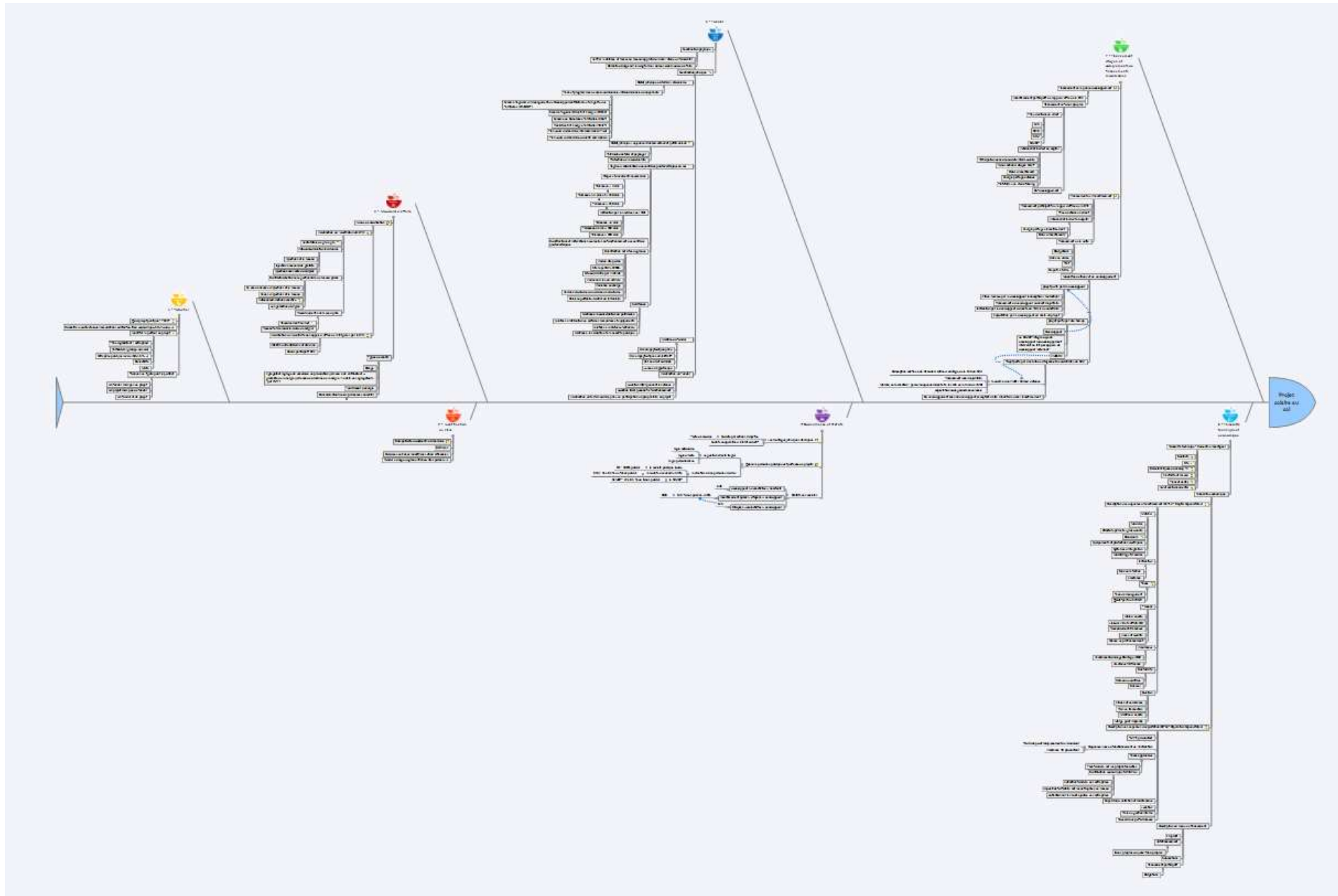
- Reportez-vous au sommaire des annexes. Vous pouvez aller directement sur la page qui vous intéresse, en faisant « Ctrl + clic ».
- Vous pouvez aussi parcourir l'ensemble des annexes pour vous constituer une solide base de connaissances sur les projets de ce type.
- A la fin des annexes : un glossaire, qui reprend les mots ou anagrammes qui nécessitent une définition.

B. Aperçu de la feuille de route...

I. ...non-déroulée...



2. ...et déroulée dans son ensemble



C. Les contributeurs :

Aurélien BERTIN, ENAMO,
Florence BUSNOT RICHARD, PNR Loire-Anjou-Touraine
Marion CŒURDACIER, ENAMO
Simon DUCASSE, ATLANSUN
Agnès GANDON, SIEML
Sophie GLATRE , DREAL des Pays de la Loire
Jean François GRUAU, ALTER
Sylvain GUINEBERTEAU, ENERGIE PARTAGEE,
HEGRON Lionel - DDT 49
François LACOFFRETTE, DDT 37
Séverine LACOMBE, Communauté d'Agglomération SAUMUR VAL DE LOIRE
Claire LEGRAND, ECPDL
Olivier MOREAU, CAISSE DES DEPOTS Centre Val de Loire, Pays de la Loire, Bretagne
Benoît MICHENOT, IMPULSION-INNOVATION
Raphael ROMI, LLC Avocats
Gilles Roussillat, PNR Loire-Anjou-Touraine
Sandrine VASSEUR, PNR Loire Anjou Touraine

D. Des questions ? Des imprécisions ? Contactez-nous !

Si après avoir tout lu il vous reste des questions, si vous constatez un manque de précision ou si vous souhaitez enrichir cette feuille de route, n'hésitez pas à nous contacter :

Florence BUSNOT-RICHARD, Chargée de mission Energie-Climat

Parc naturel régional Loire Anjou Touraine

Tél : 02 41 53 66 00

enr-participatives@parc-loire-anjou-touraine.fr